



Marktgemeinde Lurnfeld  
- B a u a m t -  
9813 Möllbrücke, Hauptstr. 2  
f:\bauamt\fläwi\fläwikundm20260108.docx

Tel.: 04769/2211-32  
Fax: 04769/2211-10  
e-mail: lurnfeld@ktn.gde.at

Zl.: 031-2/4/2025

08.01.2026

## K U N D M A C H U N G

Die Marktgemeinde Lurnfeld beabsichtigt, folgende Anregungen auf **Änderung des Flächenwidmungsplanes** gemäß den Bestimmungen der §§ 34, 38 und 39 des Kärntner Raumordnungsgesetzes 2021 – K-ROG 2021, LGBl. Nr. 59/2021 zuletzt geändert durch LGBl. Nr. 47/2025 in Beratung zu ziehen:

3/2022 Umwidmung eines Teiles der Parzelle 1352/2, KG. 73411 Möllbrücke II, im Ausmaß von ca. 3.350 m<sup>2</sup> von derzeit Grünland – für die Land- und Forstwirtschaft bestimmte Fläche, Ödland in Grünland - Sport - Freizeitanlage

Gemäß den Bestimmungen der §§ 38 und 39 des Kärntner Raumordnungsgesetzes 2021 (K-ROG 2021) wird die beabsichtigte Widmungsplanänderung in der Zeit vom

### 8. Jänner 2026 bis 5. Februar 2026

im Marktgemeindeamt Lurnfeld - Bauamt, Hauptstraße 2, 9813 Möllbrücke, während der Amtsstunden (Montag bis Freitag von 8:00 bis 12:00 Uhr) zur öffentlichen Einsichtnahme aufgelegt und im Internet auf der Homepage der Gemeinde bereitgestellt.


Innerhalb der Auflagefrist von vier Wochen ist jede Person berechtigt, eine Stellungnahme zu den geplanten Änderungen des Flächenwidmungsplanes zu erstatten. Die während der Auflagefrist beim Marktgemeindeamt Lurnfeld gegen den Entwurf schriftlich eingebrachten und begründeten Einwendungen werden vom Gemeinderat bei der Beratung über den Flächenwidmungsplan in Erwägung gezogen.

Der Bürgermeister:

Gerald Preimel

Angeschlagen am: 08.01.2026

Abgenommen am: 05.02.2026

	Unterzeichner	Marktgemeinde Lurnfeld
	Datum/Zeit-UTC	2026-01-08T13:45:06+01:00
	Aussteller-Zertifikat	a-sign-corporate-07
	Serien-Nr.	641214450
Hinweis	Dieses Dokument wurde amtssigniert. Auch ein Ausdruck dieses Dokuments hat gemäß § 20 E-Government-Gesetz die Beweiskraft einer öffentlichen Urkunde.	
Prüfinformation	Dieses Dokument wurde amtssigniert. Informationen zur Prüfung der elektronischen Signatur und des Ausdrucks finden Sie unter <a href="https://lurnfeld.gv.at/amtssignatur">https://lurnfeld.gv.at/amtssignatur</a>	





Marktgemeinde Lurnfeld  
- B a u a m t -  
9813 Möllbrücke, Hauptstraße 2

**Änderung Flächenwidmungsplan  
Lageplan zum Umwidmungsantrag: 3/2022**

Maßstab: 1:1000  
Katastralgemeinde: KG. 73411 Möllbrücke II  
Grundstücks Nr. (Fläche): 1352/2 tlw. (3.350 m<sup>2</sup>)

Widmungsänderung von: Grünland für die Land- u. Forstwirtschaft bestimmte Fläche, Ödland  
Widmungsänderung in: Grünland – Sport – Freizeitanlage

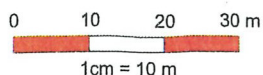
Kundmachung: 08.01.2026 – 05.02.2026

Gemeinderatsbeschluss in der Sitzung  
Zahl: ..... vom .....

Amt der Kärntner Landesregierung  
Genehmigt mit Bescheid vom .....  
Zahl: .....



Maßstab 1 : 1.000



©BEV 2001, DKM-Datenkopie vom 01.04.2025. Für die Richtigkeit, Vollständigkeit und Aktualität der Daten wird keine Haftung übernommen. Bei Grabungsarbeiten ist in jedem Fall das Einvernehmen mit dem Leitungsbetreiber herzustellen.

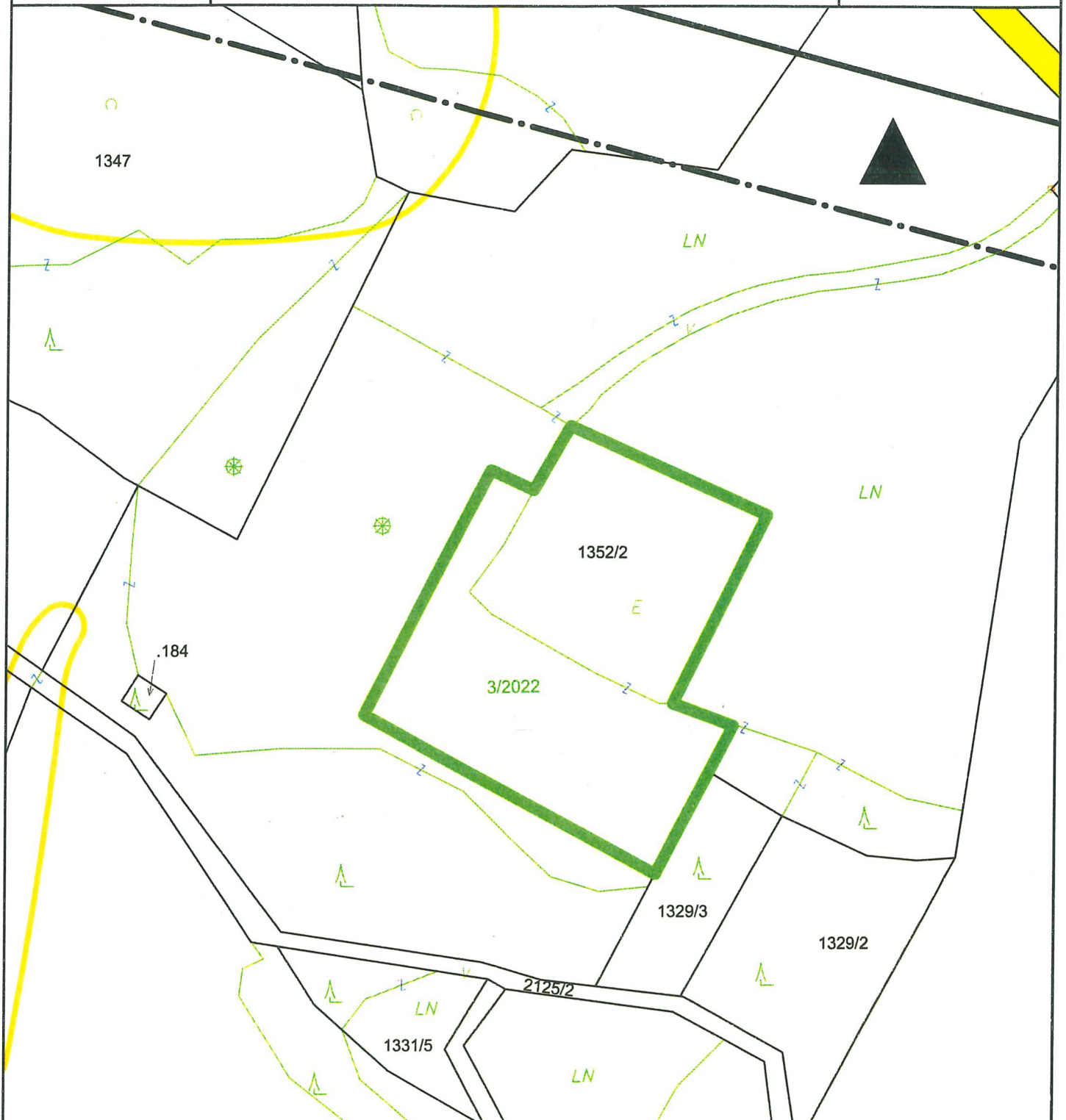






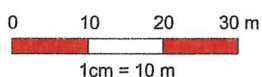
Marktgemeinde Lurnfeld  
Hauptstraße 2, 9813 Lurnfeld  
Tel: 04769/2211  
Fax: 04769/2211-10  
Mail: lurnfeld@ktn.gde.at

Datum: 13.06.2022  
Bearbeiter:



	Unterzeichner	Marktgemeinde Lurnfeld
	Datum/Zeit-UTC	2026-01-08T13:42:43+01:00
	Aussteller-Zertifikat	a-sign-corporate-07
	Serien-Nr.	641214450
Prüfinformation	Dieses Dokument wurde amtssigniert. Informationen zur Prüfung der elektronischen Signatur und des Ausdrucks finden Sie unter <a href="https://lurnfeld.gv.at/amtssignatur">https://lurnfeld.gv.at/amtssignatur</a>	
Hinweis	Dieses Dokument wurde amtssigniert. Auch ein Ausdruck dieses Dokuments hat gemäß § 20 E-Government-Gesetz die Beweiskraft einer öffentlichen Urkunde.	

Maßstab 1 : 1 000



@BEV 2001, DKM-Datenkopie vom 01.10.2021. Für die Richtigkeit, Vollständigkeit und Aktualität der Daten wird keine Haftung übernommen. Bei Grabungsarbeiten ist in jedem Fall das Einverständnis mit dem Leitungsbetreiber herzustellen.

